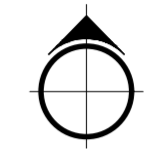


OBEC  
**OLŠANY**  
KRAJ PLZEŇSKÝ  
OKRES KLATOVY







II.  
**ODŮVODNĚNÍ**  
ÚZEMNÍHO PLÁNU OLŠANY

Ⓑ **GRAFICKÁ ČÁST**



**ŠIRŠÍ VZTAHY**  
1 : 50 000

**LEGENDA:**

-  OBEC OLŠANY (ŘEŠENÁ OBEC)
-  MĚSTO HORAŽDOVICE (OBEC S ROZŠÍŘENOU Působností, OBEC S Pověřeným OBECNÍM ÚŘADEM)
-  MĚSTO PLZEŇ (KRAJSKÉ MĚSTO - SIDLO KU PLZEŇSKÉHO KRAJE)
-  SPECIFICKÁ OBLAST NADMÍSTNÍHO VÝZNAMU SON2 - PODHŮRÍ ŠUMAVY, SON5 - BRDY, SON9 - PLÁNKO-NEPOMUCKO
-  ROZVOJOVÁ OSA OR2 - PLZEŇ-NEPOMUK-HRANICE KRAJE, OR8 - KLATOVY-HORAŽDOVICE-HRANICE KRAJE
-  ROZVOJOVÉ ÚZEMÍ VYMEZENÉ V RÁMCI ROZVOJOVÉ OSY



TENTO PROJEKT BYL SPOLUFINANCOVÁN Z PROGRAMU STABILIZACE A OBNOVY VENKOVA PLZEŇSKÉHO KRAJE 2022

**ZÁZNAM O ÚČINNOSTI ÚZEMNÍHO PLÁNU OLŠANY**

- a) SPRÁVNÍ ORGÁN, KTERÝ ÚZEMNÍ PLÁN OLŠANY VYDAL:  
ZASTUPITELSTVO OBCE OLŠANY
- b) ÚDAJE O VYDÁNÍ:  
DATUM NABÝTÍ ÚČINNOSTI: .....
- c) ÚDAJE O OPRAVNĚNÉ OSOBE POŘIZOVATELE:  
JMÉNO A PRŮJMĚNÍ: Mgr. Robert Flachs  
FUNKCE: vedoucí odboru výstavby a územního plánování MěÚ Horažďovice  
PODPIS A OTISK ÚŘEDNÍHO RAZÍTKA: .....

OBJEDNATEL: OBEC OLŠANY, OLŠANY č.15, 341 01 HORAŽDOVICE  
POŘIZOVATEL: MĚÚ HORAŽDOVICE, OVÚP, MÍROVÉ NÁM. č.1, 341 01 HORAŽDOVICE  
ZHOTOVITEL: ARCHITEKTONICKÉ STUDIO, Ing. arch. Jaroslava LEXOVA  
KLATOVSKÁ TR. č.16, 301 01 PLZEŇ  
PROJEKTANT: Ing. arch. Jaroslava LEXOVA  
DIGITALIZACE ÚPD: PROJEKČNÍ KANCELÁŘ, Ing. Tomáš KRIVANEC  
JIRÁSKOVO NÁMĚSTÍ 678/33, 326 00 PLZEŇ  
DATUM: 02/2024

